

\*\*\* \* \*\*\*  
 \* \* \*  
 \* \* \*\*\*  
 \* \* \* Retten i Skanderborg  
 \* \*\*\* \*\*\* Tinglysningsafdelingen

Side: 99

Akt.nr.:  
 F 175

Påtegning på byrde

Vedrørende matr.nr. 4 BC, Hestehaven, Skanderborg Jorder  
 Ejendommejer: H.O.Danielsen Ejd.adm.v/H.O.Danielsen  
 Lyst første gang den: 27.06.1956 under nr. 1589  
 Senest ændret den : 26.10.1999 under nr. 37997

Aflyst af Tingbogen den 26.10.1999  
 p.g.a. forkert dagbogsdato, straks genindført  
 med rette nr. : 1587

Retten i Skanderborg den 26.10.1999

K. Tornbjerg 87931312 Kl. 11,30-14,30

1589 27 JUN 1956

Akt: Skab *6* nr. 292  
(udfyldes af dommerkontoret)

Justitsministeriets genpartpapir. Til lejekontrakter, servituddokumenter o. l., fortsættelse af dokumenter, fortegnelse over pantsatte genstande o. l. (vedr. fast ejendom).

Anmelderens navn og bopæl (kontor):

Mtr. nr., ejerlav, sogn:  
(i København kvarter)  
eller (i de sønderjydske landsdele) bd. og bl. i tinghogen, art. nr., ejerlav, sogn.

Skanderborg amtsråd, Skanderborg.

5<sup>b</sup> m.fl.

Stempel: kr. øre.

Hestehaven, Skanderup Sogn.

*Skulle f. o. v. angives 15 m der blev anlagt  
jfr. eksp. projekts forportegnelse som  
adhesum for skatens (generaldirekt. for  
statsbureauet) trykt den. 22/1 1980  
se akt 0-0 260*

## Deklaration.

I henhold til reglerne i lov nr. 275 af 28. november 1928 om fastsættelse af byggelinier ved veje og gader har Skanderborg amtsråd - således som bekendtgjort under 6. december 1955 - besluttet, at der på grunde, som er beliggende ved

landevej nr. XI, Skanderborg - Låsby.

fra km 1,243 til km 2,424

ikke må opføres bygninger eller udføres andre faste anlæg af nogen art, jfr. lovens § 1, i en afstand fra vejens midtlinie af mindre end 15 meter.

Ved alle indmundinger af offentlige veje i landevejen må bygninger eller andre faste anlæg endvidere ikke opføres nærmere landevejen end en skrå linie fastlagt som forbindelseslinie mellem et punkt i hver af de skærende vejens midtlinier. De to punkter bestemmes ved at måle ud fra midtliniernes skæringspunkt, .....30 m ad sidevejen og .....120 m ad landevejen.

Anvendelse af de anførte mindste afstande for bebyggelsen forudsætter, at bygningen opføres med sin jordlinie i fremtidig vejhøjde efter vejbestyrelsens nærmere anvisning. Er dette ikke tilfældet, skal bygningen rykkes så meget længere tilbage, som svarer til 1,5 gange højdeforskellen foruden den fornødne bredde til passage foran bygningen, mindst 1 m.

Kort over de i medfør af forannævnte beslutning gældende byggelinier er samtidig hermed tilstillet dommerkontoret.

Denne beslutning bliver i overensstemmelse med nævnte lovs § 4, 2. stk., at tinglyse på de til vejen grænsende ejendomme af

..... Hestehaven ..... by, ..... Skanderup ..... sogn,  
nemlig:

Matr. nr.     $\sqrt[5]{b}$  -  $\sqrt[5]{d}$  -  $\sqrt[5]{e}$  -  $\sqrt[5]{f}$  -  $\sqrt[5]{h}$  -  $\sqrt[5]{i}$  -  $\sqrt[5]{k}$  -  $\sqrt[5]{m}$  -  $\sqrt[5]{n}$  -  $\sqrt[5]{s}$  -  $\sqrt[5]{v}$  -  $\sqrt[5]{s}$  -  
 $\sqrt[5]{aa}$  -  $\sqrt[5]{ab}$  -  $\sqrt[5]{ak}$  -  $\sqrt[5]{al}$  -  $\sqrt[5]{an}$  -  $\sqrt[5]{bf}$  -  $\sqrt[5]{bg}$  -  $\sqrt[5]{bh}$  -  $\sqrt[5]{bi}$  -  $\sqrt[5]{bk}$  -  
 $\sqrt[5]{bl}$  -  $\sqrt[12]{d}$  -  $\sqrt[12]{e}$  -  $\sqrt[12]{f}$  -  $\sqrt[12]{i}$  -  $\sqrt[12]{t}$  -  $\sqrt[12]{ag}$  -  $\sqrt[13]{f}$  -  $\sqrt[13]{h}$  -  $\sqrt[14]{a}$  -  
 $\sqrt[14]{c}$  -  $\sqrt[14]{k}$  -  $\sqrt[15]{a}$  -  $\sqrt[15]{b}$  -  $\sqrt[15]{c}$  -  $\sqrt[15]{e}$  -  $\sqrt[15]{f}$  -  $\sqrt[15]{g}$  -  $\sqrt[15]{h}$  -  $\sqrt[15]{i}$  -  
 $\sqrt[15]{o}$  -  $\sqrt[15]{u}$  -  $\sqrt[15]{v}$  -  $\sqrt[16]{a}$  -  $\sqrt[16]{o}$  -  $\sqrt[16]{p}$  -  $\sqrt[16]{t}$  - 21.

Med hensyn til den ejendommene påhvilende pantegæld samt servitutter henvises til ejendommenes blade i tingbogen.

Påtaleretten tilkommer Skanderborg amtsråd.

Amtsrådet har i amtsrådsmødet den 13. marts 1956. bemyndiget sin formand til på amtsrådets vegne at underskrive de deklARATIONER, som vil være at udfærdige i medfør af fornævnte lov.

Skanderborg amtsråd, den 27. juni 1956.



SCHAU.

Justitsministeriets genparikalerlærred. Til kort.

Skanderborg Høbstads Markjorder

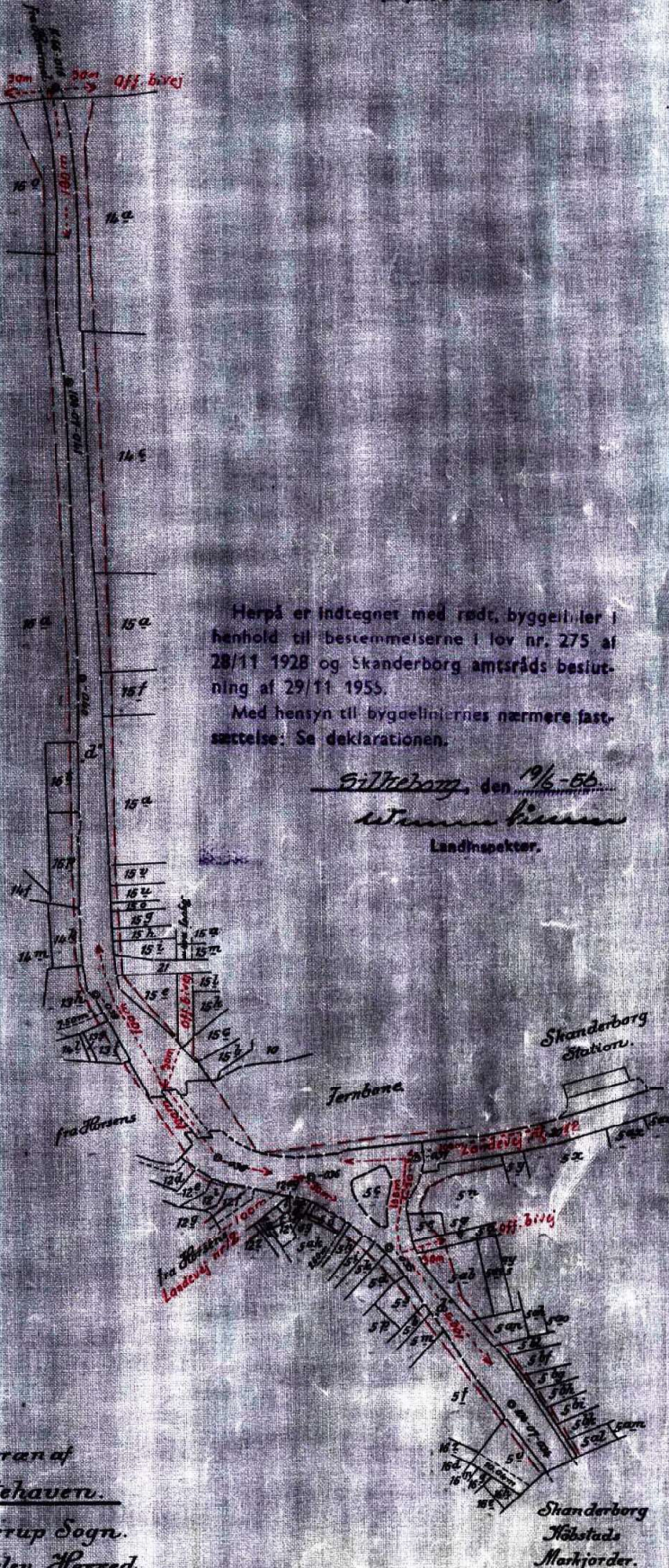
Akt: Skab 6 nr. 292  
(udfyldes af kommunalt)

off. bivej 200m off. bivej

Herpå er indtegnet med rød, byggeilinier i henhold til bestemmelserne i lov nr. 275 af 28/11 1928 og Skanderborg amtsråds beslutning af 29/11 1955.

Med hensyn til byggeelinernes nærmere fastsættelse: Se deklarationen.

Bilkeborg den 19/6-56  
Landsinspektør



Terran af  
Hestehaven.  
Skanderup Sogn.  
Hjelmslev Herred.  
Skanderborg Amt.


Rigtig kopi af matrikelkortet.

Direktoratet for matrikelvæsenet i juni 1956.

*[Signature]*

DSS 88307828  
64\_C-L\_292  
Bulk Farve

613214



Målestørrelse 1:4000

500m

Alle former for ændringer af dette kort skal indsendes til den kommunale ejendomsmyndighed.

mitr. nr. Terran af Hestehaven. attesteres herved

Navn: Bilkeborg d. 19/6 1956

Bestillingsformular

Y-1 (10)

W. & Kjeldekov, A/S

Stempel kr.

Akt: Skab C nr. 292  
(Udfyldes af dommerkontoret)  
K409-1.

Matr. nr. 14a m.fl., Hestehaven, Skanderborg Jorder

1589

(Ejerlejlighedsnr.)

Gade og husnr.

Anmelder:

ÅRHUS AMTSKommUNE  
Vejkontoret  
Lyseng Allé 1  
8270 Højbjerg

22.DEC1988 • 021289

Påtegning på byggeliniedeklaration tinglyst den 27.  
juni 1956 på matr.nr. 14a m.fl., Hestehaven, Skander-  
borg Jorder.

Nærværende deklaration begæres aflyst for så vidt  
angår matr.nre. 14a og 16g Hestehaven, Skanderborg  
Jorder, og matr.nr. 10a smst., hvortil servitutatten  
må være overført ved servitutattest.

Århus Amtskommune, vejkontoret.  
Højbjerg, den

21. DEC. 1988

Carl Beck  
afdelingsingeniør

DSS 88307828  
64\_C-1\_292  
Bulk Sort / Hvid

613217



Indført i dagbogen for retten i  
Skanderborg den

~~LYST~~

**AFLYST**

22.DEC1988 • 021289

f.s.v. ang. 10a og 10g hestehaven

Afurst fra tingbogen for ang. 14a hestehaven.

da dette matr.nr. er udgået af matrikkellys.


L.M.skr. af 11/10-1983.

Lene Jensen  
ass.

Genpartens rigtighed bekræftes.

V.B

Justitsministeriets genpartpapir



1594 27 JUN 1956

Akt: Skab 6 nr. 272  
(udfyldes af dommerkontoret)

Justitsministeriets genpartpapir. Til lejekontrakter, servitutdokumenter o. l., fortsættelse af dokumenter, fortegnelse over pantsatte genstande o. l. (vedr. fast ejendom).

Anmelderens navn og bopæl (kontor):

Skanderborg amtsråd, Skanderborg.

Mtr. nr., ejerlav, sogn:  
(i København kvarter)  
eller (i de sønderjydske lands-  
dele) bd. og bl. i ting-  
bogen, art. nr., ejerlav,  
sogn.

l<sup>a</sup> m. fl.

Sofnendal By og Vænge, Vænge Sogn.

Stempel: kr. øre.

Er sket pr. 2/7 1997  
Se j. nr. IE 16/1997

magt. på 10 b Væng  
skulle have vant  
lyst derpå i 1956.  
begæring om opførelse  
komme fra Alhus  
Amt (Bank Døvlæg  
tlf 8944 6830)  
Den er lyst på alle  
de gamle numre

## Deklaration.

I henhold til reglerne i lov nr. 275 af 28. november 1928 om fastsættelse af byggelinier ved veje og gader har Skanderborg amtsråd - således som bekendtgjort under 6. december 1955 - besluttet, at der på grunde, som er beliggende ved

landevej nr. XI, Skanderborg - Låsby.

fra km 8,174 til km 11,480

ikke må opføres bygninger eller udføres andre faste anlæg af nogen art, jfr. lovens § 1, i en afstand fra vejens midtlinie af mindre end 15 meter.

Ved alle indmundinger af offentlige veje i landevejen må bygninger eller andre faste anlæg endvidere ikke opføres nærmere landevejen end en skrå linie fastlagt som forbindelseslinie mellem et punkt i hver af de skærende vejes midtlinier. De to punkter bestemmes ved at måle ud fra midtliniernes skæringspunkt, ..... 30 ..... m ad sidevejen og ..... 100 ..... m ad landevejen.

Anvendelse af de anførte mindste afstande for bebyggelsen forudsætter, at bygningen opføres med sin jordlinie i fremtidig vejhøjde efter vejbestyrelsens nærmere anvisning. Er dette ikke tilfældet, skal bygningen rykkes så meget længere tilbage, som svarer til 1,5 gange højdeforskellen foruden den fornødne bredde til passage foran bygningen, mindst 1 m.

Kort over de i medfør af forannævnte beslutning gældende byggelinier er samtidig hermed tilstillet dommerkontoret.

Denne beslutning bliver i overensstemmelse med nævnte lovs § 4, 2. stk., at tinglyse på de til vejen grænsende ejendomme af

..... Sofieldal og Vænge by, ..... Vænge ..... sogn,  
nemlig:

Matr. nr. 1<sup>a</sup> - 2<sup>a</sup> - 3<sup>b</sup> - 4<sup>b</sup> - 4<sup>m</sup> - 5<sup>a</sup> - 5<sup>d</sup> - 5<sup>e</sup> - 5<sup>g</sup> - 5<sup>i</sup> - 5<sup>k</sup> - 5<sup>l</sup> -  
5<sup>m</sup> - 6<sup>a</sup> - 7<sup>a</sup> - 7<sup>c</sup> - 7<sup>h</sup> - 8<sup>d</sup> - 8<sup>f</sup> - 10<sup>b</sup> - 10<sup>f</sup> - 11<sup>e</sup> - 11<sup>f</sup> -  
11<sup>t</sup> - 27<sup>a</sup> - 28 - 34 -.

Med hensyn til den ejendommene påhvilende pantegæld samt servitutter henvises til ejendommenes blade i tingbogen.

Påtaleretten tilkommer Skanderborg amtsråd.

Amtsrådet har i amtsrådsmødet den 13. marts 1956. bemyndiget sin formand til på amtsrådets vegne at underskrive de deklARATIONER, som vil være at udfærdige i medfør af fornævnte lov.

Skanderborg amtsråd, den 27. juni 1956.



SCHAU.



§	:	kr.	øre	Indført i dagbogen for retskreds nr. 52
§	:	"	"	Skanderborg købstad m. v. den 27 JUN 1956
§ 14 <sup>I</sup>	:	"	"	LYST. Tingbog: Bd. <i>Vuge</i> bl. 5 m. f.
§ 14 <sup>II</sup>	:	"	"	Akt: Skab C <i>nr 292</i>
Ialt		kr.	øre	

*E. J.* / E. J.  
 Genpartens retlighed bekræftes

*E. J.*